

ВІДОМІСТЬ РОБОЧИХ КРЕСЛЕНЬ ОСНОВНОГО КОМПЛЕКТУ "ГП"

№п/п	Найменування	Примітки
01	Загальні дані	
02	Опорний план М 1:500	
03	Генеральний план, схема профілю ділянки (М 1:500)	
04	Проектний план ділянки суміщений зі схемою інженерних мереж та схемою планувальних обмежень	

ВІДОМІСТЬ ДОКУМЕНТІВ, НА ЯКІ ПОСИЛАЮТЬСЯ

Позначення	Найменування	Примітки
ДБН Б.2.2-12:2019	Планування і забудова територій	
ДБН В.2.3-5-2001	Вулиці та дороги населених пунктів	
ДСТУ Б.В.2.7-237:2010	Камені бетонні та залізобетонні бортові	
ДСТУ Б А.2.4-29:2008	Автомобільні дороги. Земляне полотно і дорожній одяг	
ДБН Б.2.2-5:2011	Благоустрій територій	

ТЕХНІКО-ЕКОНОМІЧНІ ПОКАЗНИКИ

№ п/п	Найменування	Од. вим.	Площа, м2	
			Існуюча	Проект
1	Загальна площа ділянки проектування, у т.ч. площа додаткових ділянок для майбутнього розширення спортивного комплексу	м ²	29 287,0	53 015,26
		м ²	--	23 728,26
2	Загальна площа забудови ділянки проектування, у т.ч.: I черга будівництва II черга будівництва III черга будівництва IV черга будівництва V черга будівництва	м ²	1 547,59	6 502,85
		м ²	--	2 032,52
		м ²	--	1 041,08
		м ²	--	1 501,28
		м ²	--	1 422,85
3	Загальна площа мощення ділянки проектування	м ²	964,81	12 338,4
4	Загальна площа озеленення ділянки проектування	м ²	26 774,6	34 174,01

Технічні рішення, які прийняті в робочих кресленнях, відповідають вимогам екологічних, санітарно-гігієнічних, протипожежних (в т.ч. по вибухопожежній безпеці) та інших діючих норм і правил і забезпечують безпечну для життя й здоров'я людей експлуатацію об'єкта при дотриманні заходів, що передбачені робочими кресленнями.

Головний архітектор проекту:

(Черкун В.К.)


Ситуаційний план. Супутникова зйомка



Ділянки проектування детального плану

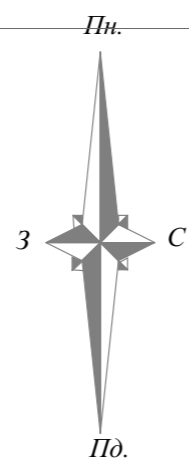
ЗАГАЛЬНІ ВКАЗІВКИ

- Детальний план для реконструкції існуючого будинку культури та для будівництва зблокованих корпусів спортивного призначення для проведення змагань в с. Білки, Іршавського району, Закарпатської області розроблений за матеріалами топографічного знімання М 1:500, наданих Замовником. Система координат - державна 1963 р. Система висот - Балтійська 1977 р.
- Даним проектом виконано уточнення планувальної структури і функціонального призначення земельних ділянок, що належать громаді с.Білки, на яких планується реконструкція та будівництво будівель і споруд культурно-мистецького та спортивного призначення, а саме:
 - реконструкція існуючого будинку культури;
 - зал для проведення змагань з важкої атлетики та боксу;
 - зал для проведення змагань з боротьби та тхеквондо;
 - зал з універсальним міні-полем;
 - хостелу для спортсменів та супроводжуючих;
 - відкритих автомобільних парковок для персоналу та відвідувачів;
 - свердловини питної;
 - трибуни для глядачів;
 - футбольне поле.
- Горизонталі проведені через 1 м.
- Координатна сітка проведена з кроком 50 м і закріплена репером на місцевості.
- Всі розміри дано в метрах.

						484/21	ДП		
						Детальний план території реконструкції будинку культури з добудовою під спортивно-культурно-мистецький комплекс ім. Кротона (Івана Фірцака) в с. Білки, Закарпатської області			
Зм.	К-ть	Арк.	№ док.	Підпис	Дата	Стадія	Аркуш	Аркушів	
	ГАП	Черкун В.К.				Детальний план	РП	01	04
	ГІП	Юрко Ю.А.							
	Розробив	Козлова К.А.							
	Н.контр.	Михнюк В.М.				Загальні дані	 ТОВ НВП "Медінжсервіс" м.Ужгород		

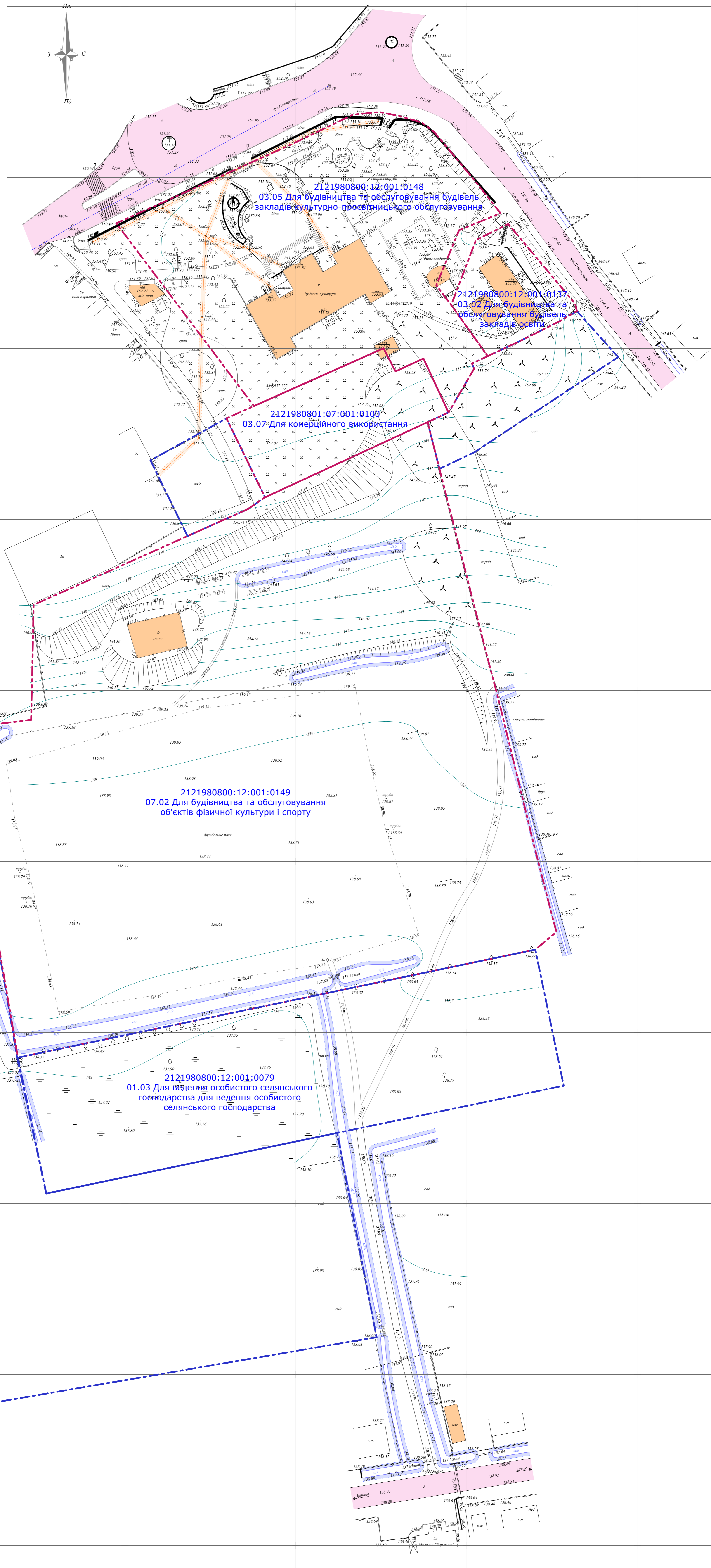
Інв.№ ориг. Підпис Дата Взам. інв.№

**Опорний план
(М 1:500)**



Умовні позначення

- межа ділянок
- додаткові ділянки для майбутнього розширення спортивного комплексу
- існуючі будівлі та споруди
- існуючі будівлі та споруди, що підлягають зносу
- горизонталі
- існуюча автомобільна дорога
- існуюче озеленення
- канали існуючі
- санітарно-охоронна зона каналу - 1,0 м
- санітарно-охоронна зона повітряного електрокабелю - 0,6 м
- укіс незакріплений



Примітки:

1. Топографічний план, виконаний ПВП "Зеніт" у 2020 р.
2. Система координат 1963 р. Система висот - Балтійська.
3. Переріз рельєфу основними горизонталлями через 1 м.

484/21					ДП
Детальний план території реконструкції будинку культури з добудовою під спортивно-культурно-мистецький комплекс ім. Кротона (Івана Фіркака) в с. Білки, Закарпатської області					
Зм.	К-ть	Арк.	№ док.	Підпис	Дата
ГАП	Черкун В.К.				
ГП	Юрко Ю.А.				
Розробив	Козлова К.А.				
Н.контр.	Михнюк В.М.				
Детальний план				Стадія	Аркуші
Опорний план М 1:500				РП	02
ТОВ НВП "Медінжсервіс" м.Ужгород					

Дата, № серіє, Підпис, Дата, Взам, лив. №

**Генеральний план
(М 1:500)**

Експлікація будівель і споруд

№ П/П	Найменування будівель/споруд	Площа забудови, м ²	Примітки
1	Будинок культури	740,91	I черга
2	Зал для проведення змагань з важкої атлетики та боксу	1 180,31	I черга
3	Перехід	98,68	II черга
4	Зал для проведення змагань з боротьби та тхеквондо	942,40	II черга
5	Перехід	317,85	IV черга
6	Зал з універсальним міні-полем	1 105,00	IV черга
7	Хостел для спортсменів та супроводжуючих	505,12	V черга
8	Автомобільна парковка	1 220,68	I черга
9	Дитячий майданчик	416,96	Існуючий
10	Свердловина питної води	0,32	I черга
11	Автомобільна парковка	871,23	IV черга
12	Локальні очисні споруди "Ekoservis"	4,91	I черга
12a	Ємність для збору очищеної води	3,14	I черга
13	Трибуни	744,64	III черга
13a	Трибуни	744,64	III черга
14	Футбольне поле	7 140,00	III черга
15	Автомобільна парковка службового транспорту	69,93	III черга
16	Автомобільна парковка	1 371,82	III черга
17	Приміщення охорони	6,00	III черга
18	Каси	6,00	III черга
19	ТП	16,00	I черга
20	Котельня	72,79	I черга
21	Пожежний резервуар V=30 м ³	7,07	I черга
21a	Пожежний резервуар V=30 м ³	7,07	I черга
		17 593,47 м ²	

Умовні позначення

- межі ділянок
- додаткові ділянки для майбутнього розширення спортивного комплексу (23 728,26 м²)
- горизонталі
- існуюча автомобільна дорога
- канали існуючі
- будівлі проектні
- мощення ґрунтово-щелебеве
- мощення з ФЕМ
- газон
- підпірна стіна проектна
- укіс незакріплений
- канава водоприймальна проектна
- канава дренажна проектна

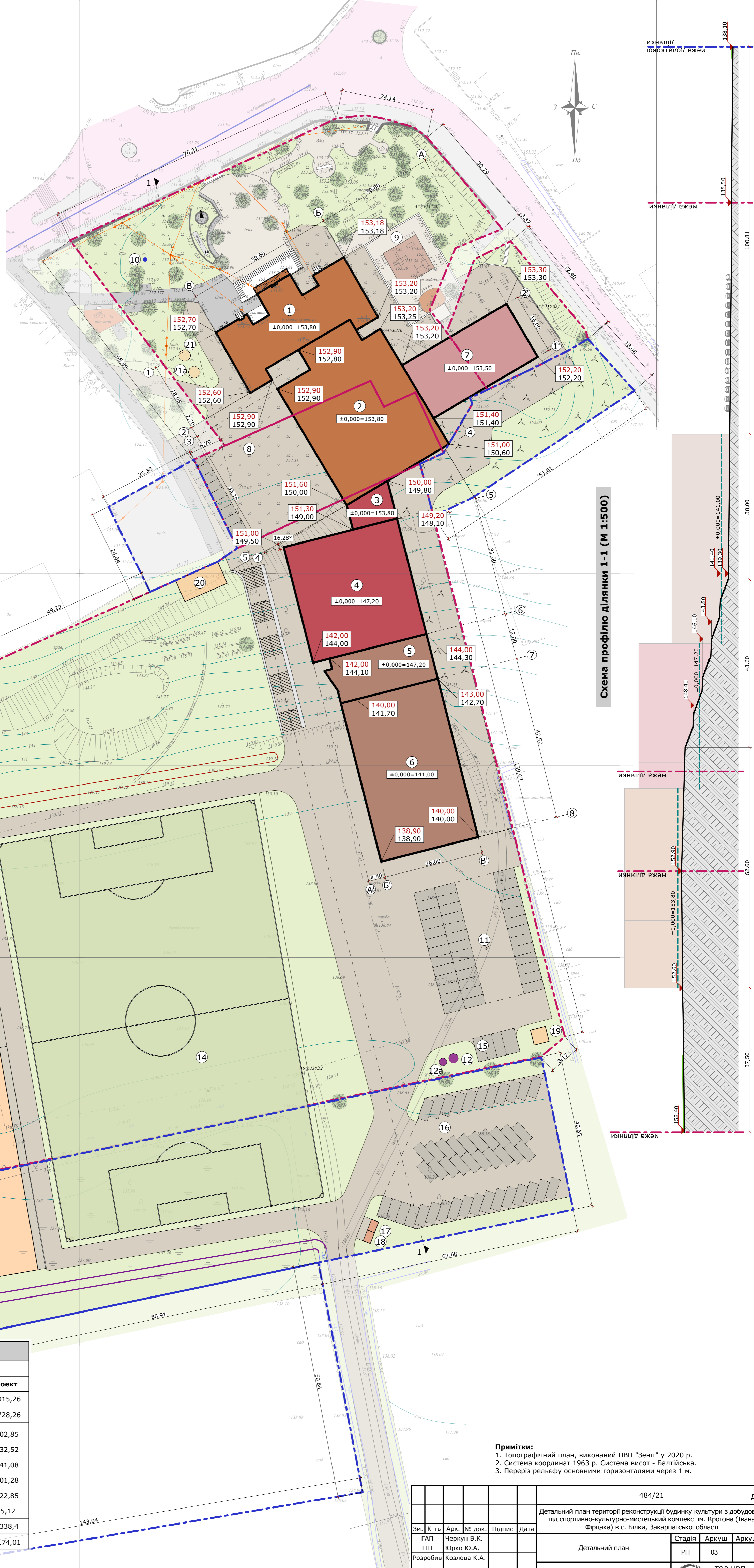
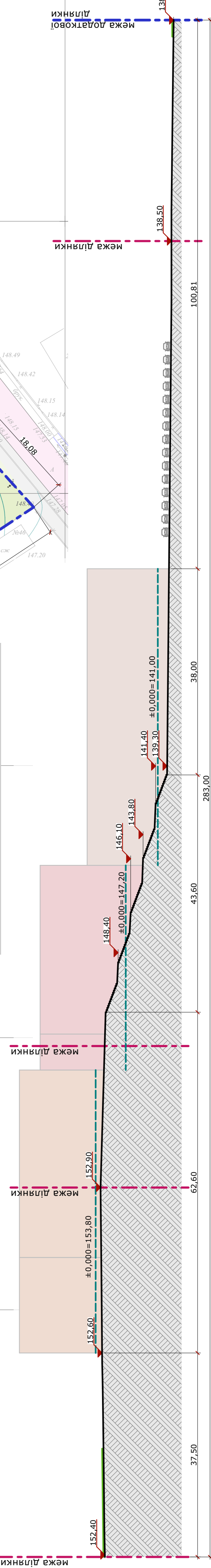


Схема профілю ділянки 1-1 (М 1:500)



ТЕХНІКО-ЕКОНОМІЧНІ ПОКАЗНИКИ

№ п/п	Найменування	Од. вим.	Площа, м ²		
			Існуюча	Проект	
1	Загальна площа ділянки проектування, у т.ч. площа додаткових ділянок для майбутнього розширення спортивного комплексу	м ²	29 287,0	53 015,26	
		м ²	--	23 728,26	
2	Загальна площа забудови ділянки проектування, у т.ч.:	I черга будівництва	м ²	1 547,59	6 502,85
		II черга будівництва	м ²	--	2 032,52
		III черга будівництва	м ²	--	1 041,08
		IV черга будівництва	м ²	--	1 501,28
		V черга будівництва	м ²	--	1 422,85
3	Загальна площа мощення ділянки проектування	м ²	964,81	12 338,4	
4	Загальна площа озеленення ділянки проектування	м ²	26 774,6	34 174,01	

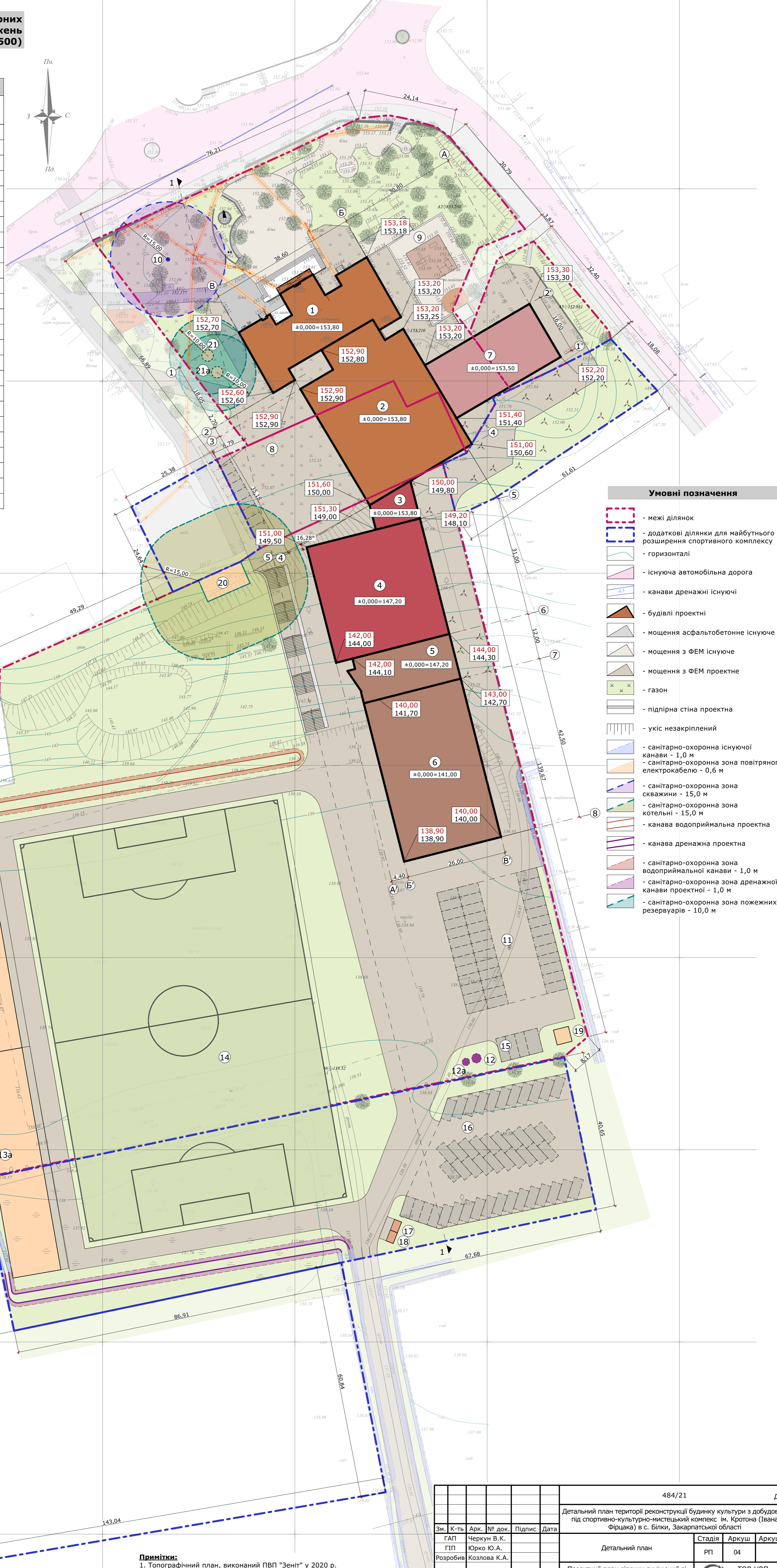
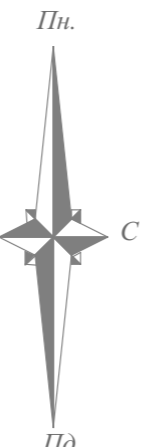
Примітки:
 1. Топографічний план, виконаний ПВП "Зеніт" у 2020 р.
 2. Система координат 1963 р. Система висот - Балтійська.
 3. Переріз рельєфу основними горизонталями через 1 м.

484/21				ДП
Детальний план території реконструкції будинку культури з добудовою під спортивно-культурно-мистецький комплекс ім. Кротона (Івана Фірица) в с. Білки, Закарпатської області				
Зм.	К-ть	Арк.	№ док.	Підпис
ГАП	Черкун В.К.			
ГП	Юрко Ю.А.			
Розробив	Козлова К.А.			
Н.контр.	Михнюк В.М.			
Детальний план			Стадія	Аркуші
			РП	03
Генеральний план, схема профілю ділянки (М 1:500)			ТОВ НВП "Медіжсервіс" м.Ужгород	

Лист № ориг. / Підпис / Дата / Взам. №

Проектний план ділянки суміщений зі схемою інженерних мереж та схемою планувальних обмежень (М 1:500)

Експлікація будівель і споруд			
№ П/П	Найменування будівель/споруд	Площа забудови, м ²	Примітки
1	Будинок культури	740,91	I черга
2	Зал для проведення змагань з важкої атлетики та боксу	1 180,31	I черга
3	Перехід	98,68	II черга
4	Зал для проведення змагань з боротьби та тхеквондо	942,40	II черга
5	Перехід	317,85	IV черга
6	Зал з універсальним міні-полем	1 105,00	IV черга
7	Хостел для спортсменів та супроводжуючих	505,12	V черга
8	Автомобільна парковка	1 220,68	I черга
9	Дитячий майданчик	416,96	Існуючий
10	Свердловина питної води	0,32	I черга
11	Автомобільна парковка	871,23	IV черга
12	Локальні очисні споруди "Ekoservis"	4,91	I черга
12a	Ємність для збору очищеної води	3,14	I черга
13	Трибуни	744,64	III черга
13a	Трибуни	744,64	III черга
14	Футбольне поле	7 140,00	III черга
15	Автомобільна парковка службового транспорту	69,93	III черга
16	Автомобільна парковка	1 371,82	III черга
17	Приміщення охорони	6,00	III черга
18	Каси	6,00	III черга
19	ТП	16,00	I черга
20	Котельня	72,79	I черга
21	Пожежний резервуар V=30 м ³	7,07	I черга
21a	Пожежний резервуар V=30 м ³	7,07	I черга
		17 593,47 м ²	



- Умовні позначення**
- межі ділянок
 - додаткові ділянки для майбутнього розширення спортивного комплексу
 - горизонталі
 - існуюча автомобільна дорога
 - канали дренажні існуючі
 - будівлі проектні
 - мощення асфальтобетонне існуюче
 - мощення з ФЕМ існуюче
 - мощення з ФЕМ проектне
 - газон
 - підпірна стіна проектна
 - укіс незакріплений
 - санітарно-охоронна існуючої каналі - 1,0 м
 - санітарно-охоронна зона повітряного електрокабелю - 0,6 м
 - санітарно-охоронна зона скважини - 15,0 м
 - санітарно-охоронна зона котельні - 15,0 м
 - канава водоприймальна проектна
 - канава дренажна проектна
 - санітарно-охоронна зона водоприймальної каналі - 1,0 м
 - санітарно-охоронна зона дренажної каналі проектної - 1,0 м
 - санітарно-охоронна зона пожежних резервуарів - 10,0 м

Примітки:
 1. Топографічний план, виконаний ПВП "Зеніт" у 2020 р.
 2. Система координат 1963 р. Система висот - Балтійська.
 3. Переріз рельєфу основними горизонталями через 1 м.

Лист № об'єкту: _____
 Взам. №: _____
 Підпис: _____
 Дата: _____

				484/21		ДП			
Детальний план території реконструкції будинку культури з добудовою під спортивно-культурно-мистецький комплекс ім. Кротона (Івана Фірицака) в с. Білки, Закарпатської області									
Зм.	К-ть	Арк.	№ док.	Підпис	Дата	Детальний план	Стадія	Аркуші	Аркушів
							РП	04	
Н.контр. Михнюк В.М.				Проектний план ділянки суміщений зі схемою інженерних мереж та схемою планувальних обмежень (М 1:500)				ТОВ НВП "Медінжсервіс" м.Ужгород	